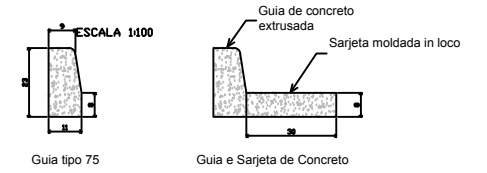
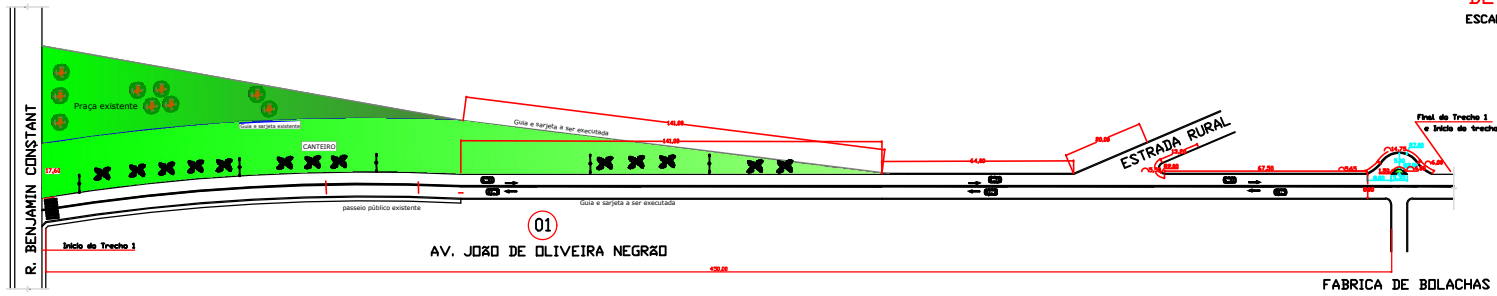


**PLANTA - LOCALIZAÇÃO DAS VIAS PÚBLICAS**  
 ESCALA 1:10.000



**DETALHES DAS GUIAS E SARJETAS**  
 ESCALA 1:1

**TRECHO 1- AVENIDA JOÃO DE OLIVEIRA NEGRÃO TRECHO ENTRE RUA BENJAMIN CONSTANT E ENTRADA DA FÁBRICA DE BOLACHA**

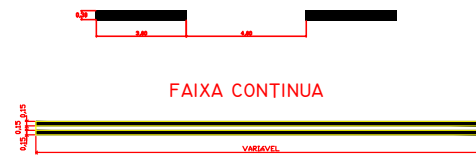
Área total 1 = (450,00 X 8,00) = 3.600,00 m<sup>2</sup>  
 Guias e sarjetas = (140,00+141,00+141,00+64,00+20,00+5,50+13,20+67,50+5,65+14,75+6,00)+450,00+(1,50x2)+4,00+5,35 = 1.080,95 m



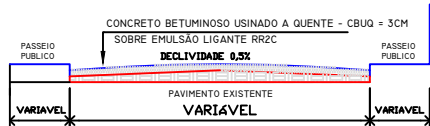
**TRECHO 2- AVENIDA JOÃO DE OLIVEIRA NEGRÃO TRECHO ENTRE A ENTRADA DA FÁBRICA DE BOLACHA E AVENIDA OURINHOS**

Área total 2 = (393,00 x 7,80) = 3.065,40 m<sup>2</sup>  
 Guias e sarjetas = (393,00 x 2) = 786,00 m

**PLANTA - SINALIZAÇÃO VIÁRIA HORIZONTAL**  
 SEM ESCALA



**CORTE TRANSVERSAL DO PAVIMENTO**  
 S/ ESCALA



<b>PROJETO COMPLETO</b>		FL. 02/02
VIA PÚBLICA E DETALHES		
DBA: RECAPEAMENTO ASFÁLTICO  LOCAL: AVENIDA JOÃO DE OLIVEIRA NEGRÃO MUNICÍPIO DE SALTO GRANDE - ESTADO DE SÃO PAULO  PROP: PREFEITURA MUNICIPAL DE SALTO GRANDE ADMINISTRAÇÃO: JOÃO CARLOS RIBEIRO		
SITUAÇÃO VER PLANTA MUNICIPAL EM ANEXO	_____ JOÃO CARLOS RIBEIRO PREFEITO MUNICIPAL	
QUANTIDADES Recapeamento asfáltico - 6.665,40 m <sup>2</sup> Guia e sarjeta - 1.866,95 m Sinalização viária horiz - 261,90 m <sup>2</sup>	ANNA CAROLINA D. C. RIBEIRO ENGENHEIRA CIVIL CREA 506.147.481-3 AUTORA DO PROJETO E RESPONSÁVEL P/ OBRA ART N° 28027230200401293	